



KOMUNIKADO PA PRENSA

Temporada di orkan 2017 ta kuminsá 1 di yüni

Ounke Kòrsou ta situá na rant di e asina yamá region di orkan, ta keda rekomendá pa pueblo sigui prepará tur aña. Durante di e periodo di 1 di yüni te 30 di novèmber un promedio di diesdos tormenta tropikal i seis orkan ta desaroyá riba Osean Atlántiko, Golfo di Méxiko i Laman Karibe. Pa e motibu aki ta importante pa duna atenshon spesial na kuminsamentu di temporada di orkan na impaktonan di orkan. Tur hende mester tene kuenta ku e efektonan ku un siklon tropikal ta trese kuné, manera bientu hopi fuerte, laman hopi brutu i nivel di awa hopi haltu na kosta. Ademas di esei tambe áwaseru fuerte i di durashon largu, ku por kousa inundashonnan severo.

Temporada pasá tabata bastante ketu pa Kòrsou, te ora ku Orkan **Matthew** a desaroyá na final di sèptèmber den bisindario di e islanan mas oriental di Área di Karibe. Dia 29 di sèptèmber su sentro a pasa nort di Kòrsou na un distansia di mas o ménos 190 kilometer. El a kousa solamente un par di yobida fuerte riba algun parti di nos isla. Miéntas ku **Matthew** tabata alehando su mes for di nos region den bisindario di Haiti riba 4 di òktober, resake fuerte kousá dor di e orkan aki a bati partinan di nos kosta sùit. E olanan peligroso aki a kousa daño na espesialmente Boka Samí.

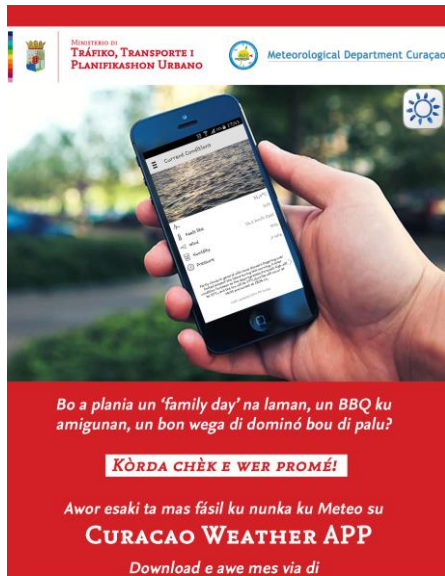
E último perspektiva pa e temporada di orkan benidero, ku a ser emití dor di *Colorado State University*, ta indiká ku e aña aki diesun tormenta ku nòmber, kuater orkan i dos orkan fuerte lo desaroyá den e region di Atlántiko (parti nort di Osean Atlántiko. Laman Karibe i Golfo di Méxiko). Esei enserá ku e aktividat e aña aki lo ta 20% bou di promedio. E promedio over di e periodo di 1981 – 2010 ta indiká ku pa aña ta forma diesdos tormenta ku nòmber, seis orkan i dos di nan lo bira orkan fuerte (kategoria 3 te 5).

Servisio Meteorológiko Kòrsou (MDC) ta enfatisá e aña aki tambe, ku nos no mester kere ku no ta nesario pa prepará pa e posibel impakto di un tormenta tropikal òf orkan. Eksperiensia ta mostra ku asta den un temporada trankil, mester di solamente un tormenta tropikal òf orkan pa yega tera den un komunidad partikular, pa hasi esaki un temporada devastador p’e komunidad ei. E ehèmpel mas notorio di esaki tabata Orkan **Andrew** na ougùstùs 1992 (Florida). Ehèmpelnan mas resien tabata Orkan **Gonzalo** na òktober 2014 (Sint Maarten) i Orkan **Joaquin** (banda di Islanan Bahamas) na òktober 2015.

Medidanan ku por tuma ta aparesé den un foyeto hèndi ku a ser emití dor di MDC i ku por ser di download for di nos website, <http://www.meteo.cw>. Riba nos website por mira entre otro tambe e último pronóstikonan, atvertensianan, opservashonnan na suela i tambe imágennan di satelit i radar. Mas aleu lo aparesé informashon riba sistemanan di wer signifikante riba página di Facebook di MDC (<https://www.facebook.com/Meteorological.Department.Curaçao/>) i tambe riba e app ku yama Curaçao Weather (http://meteo.cw/about_app.php?Lang=Eng&St=TNCC&Sws=R11) E último adrès aki ta duna vinkulo pa Appstore (iOS) i pa Google Play (Android) for di unda por download e app aki. Tambe por konsultá website di Directie Risicobeheersing & Rampenbeleid, <http://www.kalamidat.cw> i nan app ku yama Kalamidat pa mas informashon. Mas aleu, den buki di telefòn, kuminsando na página 54 di e edishon di e aña aki, tur hende por haña ei tambe bastante informashon na papiamentu, ingles i hulandes, riba medidanan ku mester tuma den kaso di menasa di orkan.

Manera ta kustumber, MDC, den kooperashon ku National Hurricane Center, lo monitória tur siklon tropikal ku ta forma menasa pa su region di responsabilidat (Kòrsou i e espasio aéreo asosia kuné i tambe e laman ku ta rondoná nos isla). Si ta nesario MDC lo kuminsá ku emití Boletinnan di Siklon Tropikal (TCB) 72 ora promé ku un posibel menasa. E mensahenan aki tin un kódigo di koló, pa asina ilustrá e seriedat di e menasa.

E nòmbernan ku a ser reservá pa e tormentanan tropikal i orkan di e aña aki ta: *Arlene, Bret, Cindy, Don, Emily, Franklin, Gert, Harvey, Irma, José, Katia, Lee, Maria, Nate, Ophelia, Philippe, Rina, Sean, Tammy, Vince* i *Whitney*. Ounke no mes trempan ku Orkan *Alex* na yanüari 2016, nos tabatin e aña aki tambe un komienso no ofisial di temporada bastante trempan. Esei tabata Tormenta Tropikal *Arlene*, ku a desaroyá riba 19 di aprel kaba riba parti nort di Osean Atlántiko. El a debilitá sin embargo basta lihé despues di apénas dos dia, mas o ménos na mitar kaminda entre di Islanan Azores i kosta di e parti nortost di Merka.



Bo a plania un 'family day' na laman, un BBQ ku amigunan, un bon wega di dominó bou di palu?

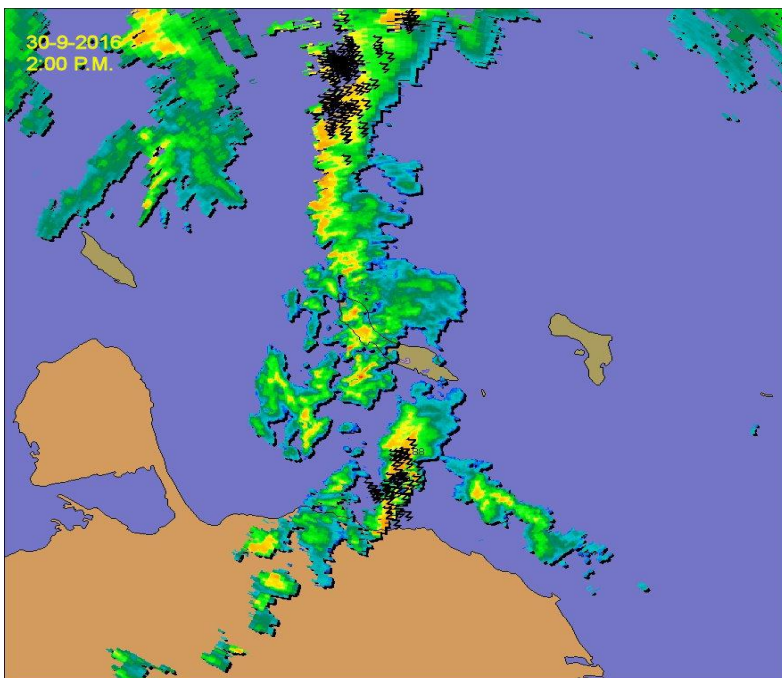
KÒRDA CHÈK E WER PROMÉ!

Awor esaki ta mas fásil ku nunca ku Meteo su

CURACAO WEATHER APP

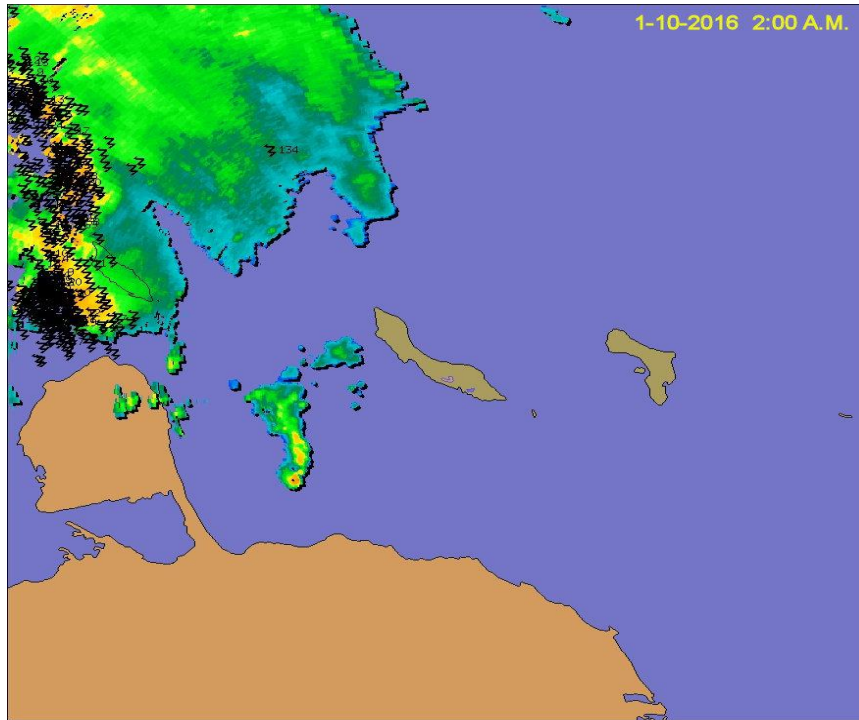
Download e awe mes via di

Servisio Meteorológiko Kòrsou ta rekomendá tur hende pa prepará, a pesar di ku ta antisipá un temporada ku ta algu bou di promedio. Manera ya a ser indiká, mester di solamente un tormenta tropikal òf orkan pa yega nos isla, pa hasi esaki un aña destruktivo pa nos komunitat. Den kaso ku nos isla mester wòrdu menasá, ta pidi tur hende pa konsultá solamente mensahenan ofisial, manera esnan emití dor di MDC i tambe dor di *Directie Risicobeheersing & Rampenbeleid Curacao*.



Un asina yamá "feeder band" relashoná ku Orkan Matthew tabata kousando un liña ku áwaseru fuerte i welek ku bos djis nort di Bándabou i djis suít di Bándariba dia 30 di sèptèmber 2016, 2'or P.M.





Un "feeder band" relashoná ku Matthew tabata kousa bastante mal tempu djis wèst di Aruba durante di mardugá di 1 di òktober 2016, 2'or.